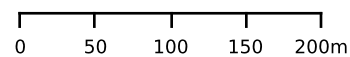


Bezugssystem:  
ETRS89 / UTM 32N

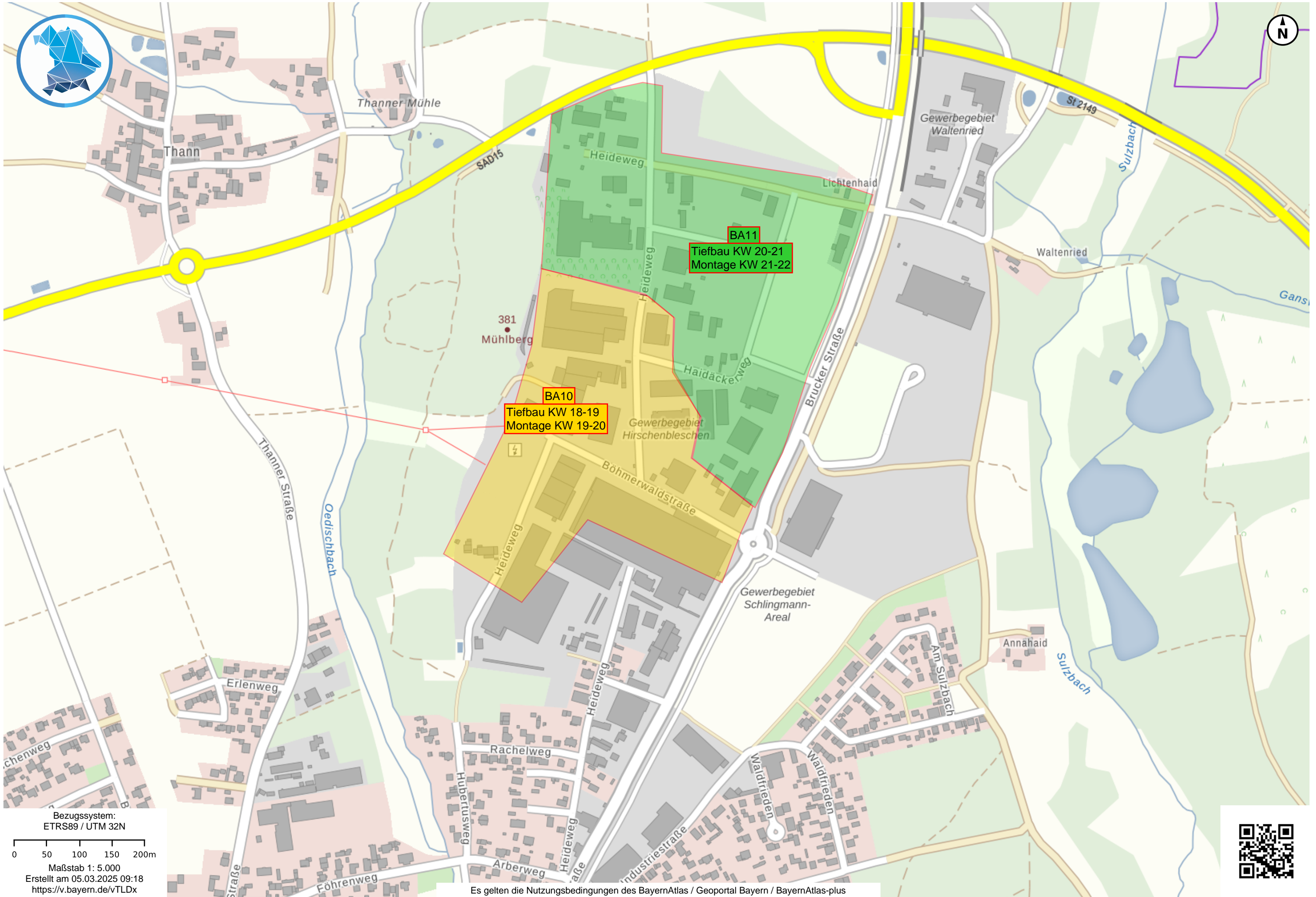


Maßstab 1: 5.000

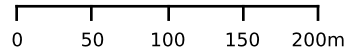
Erstellt am 10.03.2025 09:02  
<https://v.bayern.de/xK3H2>

Es gelten die Nutzungsbedingungen des BayernAtlas / Geoportal Bayern / BayernAtlas-plus





Bezugssystem:  
ETRS89 / UTM 32N



Maßstab 1: 5.000

Erstellt am 05.03.2025 09:18

<https://v.bayern.de/vTLDx>

Es gelten die Nutzungsbedingungen des BayernAtlas / Geoportal Bayern / BayernAtlas-plus

